

Asunto: Acta de la Segunda Sesión de Trabajo
Comisión colegiada **Patrimonio Municipal**
Ayuntamiento Constitucional El Grullo 2015-2016

En la ciudad de El Grullo Jalisco siendo las 10:10 diez horas con diez minutos del día cinco de julio de dos mil dieciséis encontrándonos en la sala de sesiones del Palacio Municipal del Ayuntamiento de El Grullo, Jalisco a fin de llevar a cabo la segunda sesión de trabajo *Patrimonio Municipal* con fundamento en lo dispuesto por el artículo 17 de la Ley del Gobierno y la Administración Pública Municipal del Estado de Jalisco.

Contando con la presencia de los regidores:

Rafael Rosas Aréchiga	Presidente	Presente
Gabriela Quintero Mora	Secretaria	Presente
Armando Simón Plazola	Vocal	Presente
Ana Margarita García Pérez	Vocal	Presente
José Asunción Vargas Álvarez	Vocal	Presente
Adelina Jiménez Sánchez	Vocal	Presente
María del Socorro Espinoza Galindo	Vocal	Ausente
Sandra Torres Chávez	Vocal	Presente

Existiendo quórum para desahogar esta sesión se declara legalmente instalada la misma y se consideran validos los acuerdos que en ella se tomen en los términos de la normatividad aplicable.

Además, se cuenta con la participación y ayuda del Ing. Jaime Rodríguez Murillo del departamento de Catastro y la Lic. Dalia Isabel Contreras Castillo secretaria de regidores para dar seguimiento a la comisión.

Se da con el seguimiento de la ubicación de propiedades y Respaldo legal.

12.- PARQUE DEL FRACCIONAMIENTO LOMAS DEL VALLE: se ubicó y cuenta con la escritura 21,670. *Pendiente revisar estado.*

13.- ÁREA CESIÓN DEL FRACCIONAMIENTO LOMAS DEL VALLE: se ubicó la primera área verde que colinda entre la calle Rubí y Zafiro. *Pendiente revisar estado.*

14.- ÁREA DE CESIÓN DEL FRACCIONAMIENTO LOMAS DEL VALLE: se ubicó la segunda área que colinda entre la calle Rubí. *Pendiente revisar estado.*

15.- ÁREA DE CESIÓN DEL FRACCIONAMIENTO LOMAS DEL VALLE: se ubicó entre las calles pról. Xicoténcatl y calle Diamante. *Pendiente revisar estado.*

15'. - ÁREA DE CESIÓN DE EL FRACCIONAMIENTO LOMAS DE EL VALLE: se ubicó en el mapa. *Pendiente revisar expediente.*

16.- ÁREA DE CESIÓN DEL FRACCIONAMIENTO COLOMITOS: se ubicó entre las calles Realito y Colomitos. *Expediente Completo.*

17.- ÁREA DE CESIÓN DEL FRACCIONAMIENTO COLOMITOS: se localizó entre las calles Paso Real, y Realito. *Expediente Completo.*

18.- ÁREA DE CESIÓN DEL FRACCIONAMIENTO COLOMITOS: se localizó entre las calles Paso Real y río Ayuquila. *Completo el Expediente.*

19.- ÁREA DE CESIÓN DEL FRACCIONAMIENTO SENDEROS DE MANANTIAL: se localizó y se identificó como el área destinada para la enfermería y se tiene documentación, pero no se cuenta con el original. *Buscar Escritura Original.*

20.- LICONSA: se identificó entre las calles Manuel Ávila Camacho y División del Norte, pero no se cuenta con algún antecedente. *Pendiente Escriturar y realizar Expediente.*

21.- COMEDOR COMUNITARIO: Se identificó como el comedor del niño desprotegido ubicado en la calle Manuel Ávila Camacho #175. *Expediente Completo.*

22.- CENTRO GERIATRICO SAN JOSÉ: se identificó como el asilo de ancianos en las calles Jalisco y Libramiento. *Expediente completo.*

23.- CANCHA MULTIUSOS "MARÍA DEL ROSARIO DÍAZ ROSAS": se identificó en la calle Jalisco No. 314. *Expediente Completo.*

24.- CANCHA Y PISTA DE ATLETISMO: se ubicaron en el fraccionamiento del Centenario, no se cuenta con documentación alguna. *Localizar Escritura.*

25.- JARDIN DE NIÑOS JUAN CARVAJAL: se localizó en el cerrito de El Grullo en la calle Isidro Colmenares, solo se cuenta con el documento de Donación del ejido. *Documentación Incompleta. Pendiente*

26.- LOTE DE TERRENO: lote No. 9, se ubicó en el fraccionamiento el cerrito, frente a la capilla, se adquirió en permuta. *Expediente Completo.*

26'. - LOTE DE TERRENO: lote No. 8, se ubicó en el fraccionamiento el cerrito, frente a la capilla, se adquirió en permuta. *Expediente Completo.*

27.- MODULO DE SEGURIDAD: se ubicó en el fraccionamiento el cerrito en la calle Francisco Villa No. 47, actualmente se utiliza como bodega. *Expediente Completo.*

28.- MIRADOR DE LA CRUZ: ubicado en el fraccionamiento el cerrito en la calle Tepeyac No. 10. Solo está la cruz y esta baldío. *Expediente Completo.*

29.- DIF: se localizó en la calle independencia No. 40. *Expediente Completo.*

30.- JARDIN MUNICIPAL: se localizó en la calle Allende No. 4. *Expediente Completo.*

31.- PRESIDENCIA NUEVA: se localizó en la calle Obregón No. 58. *Expediente Completo.*

32.- PRESIDENCIA ANTIGUA: se localizó en la calle Obregón No. 48. *Expediente Completo.*

33.- ANDÉN DEL MERCADO MUNICIPAL: se localizó en el mapa. *Pendiente revisar estado.*

34.- ALAMEDA MUNICIPAL: se localizó en el mapa. *Expediente Completo.*


35.- CANCHA EL GLOBO PARTE 1 Y 2: se localizó y se identificó como en dos partes porque se adquirieron en diferentes fechas para su ampliación. *Pendiente revisar estado expediente.*


Siendo todo por el día de hoy se da por suspendida la segunda sesión de trabajo siendo las 14:40 catorce horas con cuarenta minutos. Estableciendo para continuar con el trabajo de esta comisión para el próximo martes 12 de Julio a las 10:00 am en las instalaciones de la Presidencia Municipal.

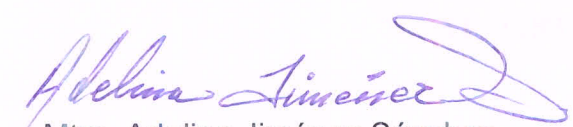
Atentamente:


El Grullo Jalisco a 05 de Julio de 2016

Comisión Patrimonio Municipal



Arq. Rafael Rosas Aréchiga
Regidor Presidente


Lic. Armando Simón Plazola
Regidor Vocal


Mtra. Adelina Jiménez Sánchez
Regidor Vocal


Lic. Ana Margarita García Pérez
Regidor Vocal


Armando Espinoza



[Signature]




C. José Asunción Vargas Álvarez
Síndico Vocal



L.C.P. Gabriela Quintero Mora
Regidor Secretaria



Lic. Sandra Torres Chávez
Regidor Vocal



C. María del Socorro Espinoza Galindo
Regidor Vocal

c.c.p Regidores Ayuntamiento.
c.c.p. Secretario General. Carlos Pelayo Corona.
c.c.p. Unidad de transparencia. Elizabeth Jaime María.
c.c.p. Archivo.